



# Le plan

L'espace 1

1

J'observe le plan



2

Je colorie ce que je peux voir sur le plan

mini-golf

bois Paillet

cinéma

école

jeux d'enfants

mairie

services techniques

3

Je trace le chemin suivant.

Je suis au mini-golf (mettre une croix)

Je prends la rue de Verdun, puis je tourne à droite rue Jules Langlois. Je traverse la route.

J'arrive



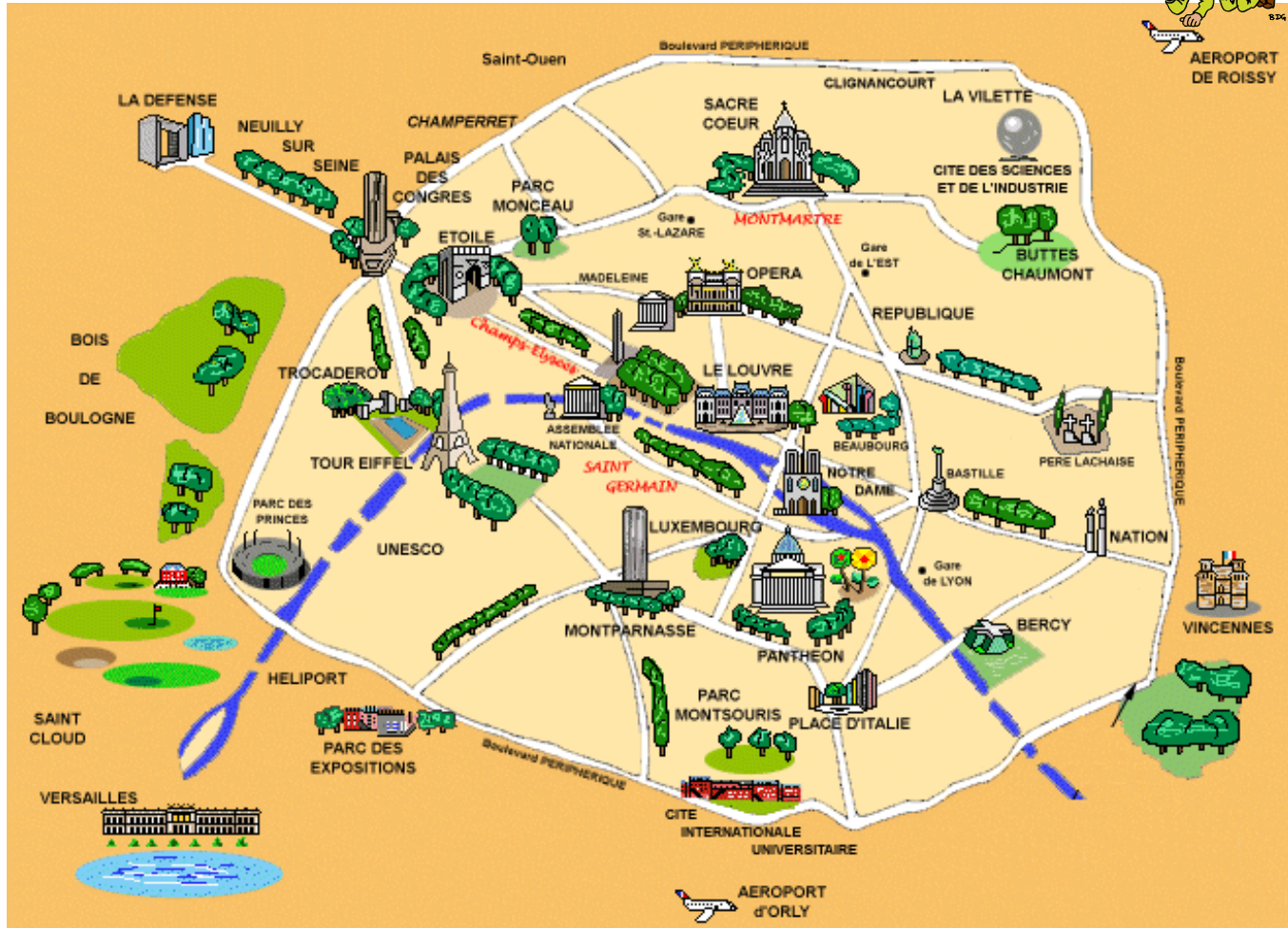


# Le plan

L'espace 2

1

J'observe ce plan de Paris.



2

Je colorie ce que je vois.

Le Louvre

Sacré Coeur

La piscine

Notre Dame

L'Elysée

La Tour Eiffel

La mairie

3

Où se trouve le Sacré Coeur ? Je colorie la bonne réponse.

à Montmartre

aux Champs Élysées

à Saint Germain

4

Combien y a-t-il d'aéroport ?

Il y a

5

Quelles sont les gares ?

la gare

la gare

la gare





# Le plan

L'espace 3

1

J'observe ce plan.



2

Je suis le chemin de l'inspecteur et je note son chemin.

L'inspecteur prend . . . . .

Puis il passe par . . . . .


Et enfin il arrive à la . . . . .



3

Je trace le chemin de l'inspecteur.

L'inspecteur est à la gare. Il prend la rue Anatole France. Puis il prend à droite rue de la république, puis encore à droite rue St. Lacroix. Il traverse la rue Gambetta pour rejoindre la rue Delacroix. Il prend la 1<sup>ère</sup> à gauche pour rejoindre la rue Belmer et il se rend au Parc Joncourt.

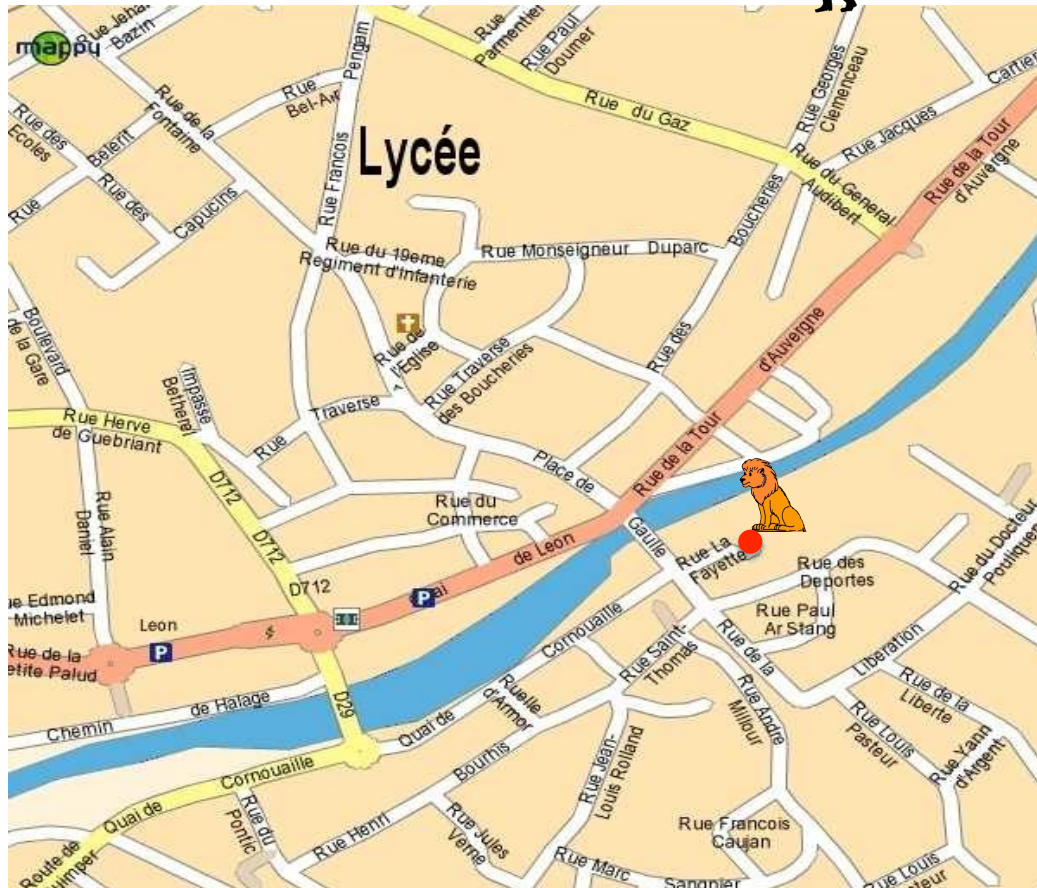




# Le plan

1

J'observe ce plan.



2


Le dompteur a perdu son lion. Je trace un chemin pour le retrouver.  
Puis je le note.



Le dompteur prend la rue Georges Clémenceau.

Puis il suit . . . . .

Et enfin, il retrouve son lion rue. . . . .





# Le plan

1

J'observe ce plan.



2

Le cirque arrive en ville. Il s'installe derrière le collège Saint Louis. Je le dessine.




3

Le clown a perdu le chemin pour retrouver le cirque. Je trace le chemin pour le retrouver et je l'écris.



Il faut prendre la route de Rouen. Puis, suivre

Et enfin, retrouver le cirque derrière le collège Saint Louis.

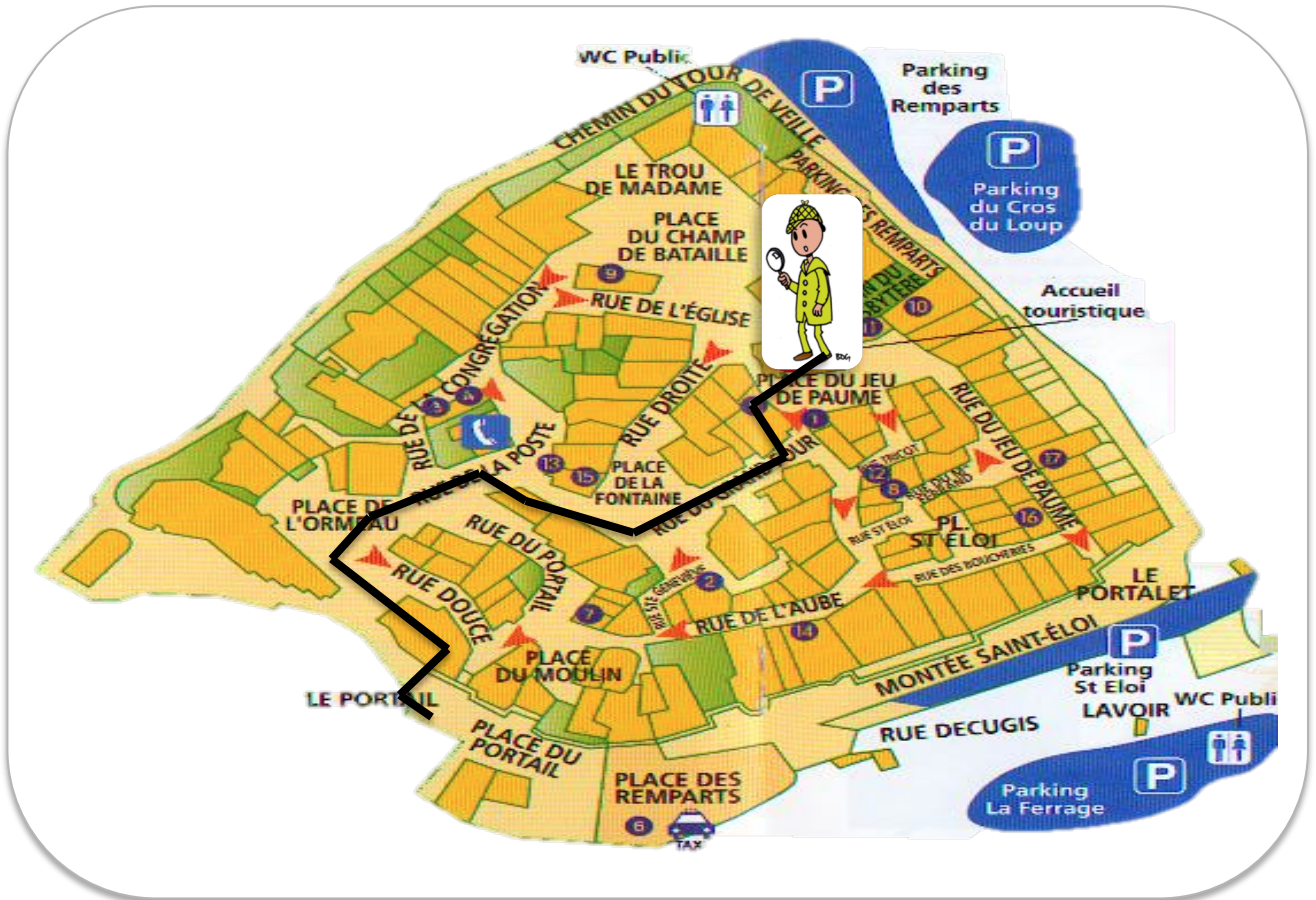






# Le plan

1 J'observe ce plan du village du Castellet.



2 Je suis le chemin de l'inspecteur et je note son chemin.

L'inspecteur part de


Puis il passe par \_\_\_\_\_ et

Il suit la rue \_\_\_\_\_ et enfin il arrive sur



3 Je trace le chemin de l'inspecteur.

L'inspecteur est place du Champ de Bataille. Il prend la rue de la Congrégation. Puis il prend à gauche rue de la Poste, puis encore à gauche rue du Portail. Il traverse la place du Portail et la place des Remparts. Il suit la rue Decugis et il s'arrête au lavoir où il se lave les mains.

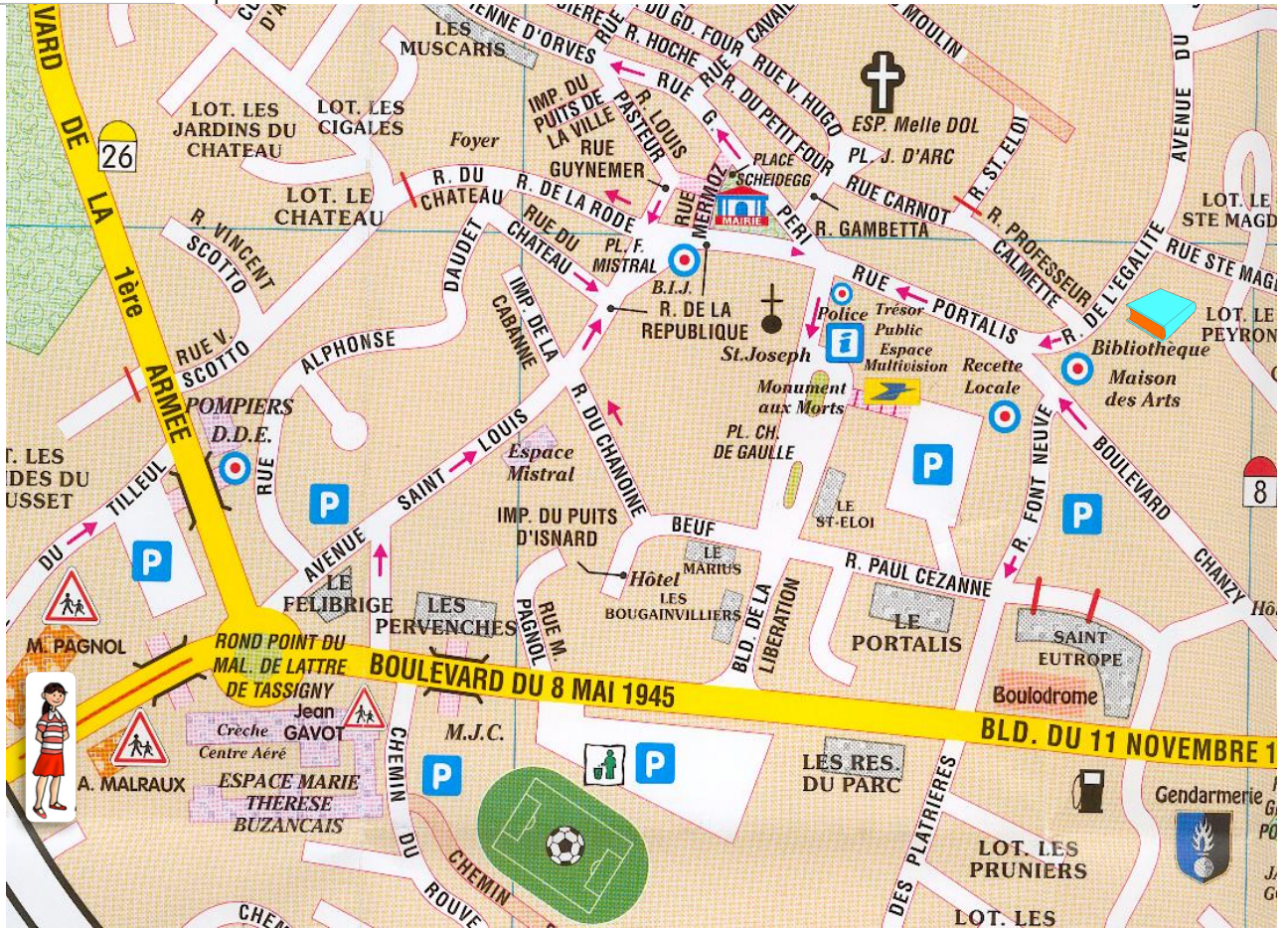






# Le plan

1 J'observe ce plan.



2 J'entoure au crayon bleu la mairie, les écoles, l'église, la poste, le stade de football, la gendarmerie, la bibliothèque du Beausset.

3 Lili est à l'école St. Malraux. Elle veut aller à la bibliothèque. Je trace son chemin et je l'écris.

Il faut aller jusqu'au rond-point

Et enfin, arriver à la bibliothèque.

